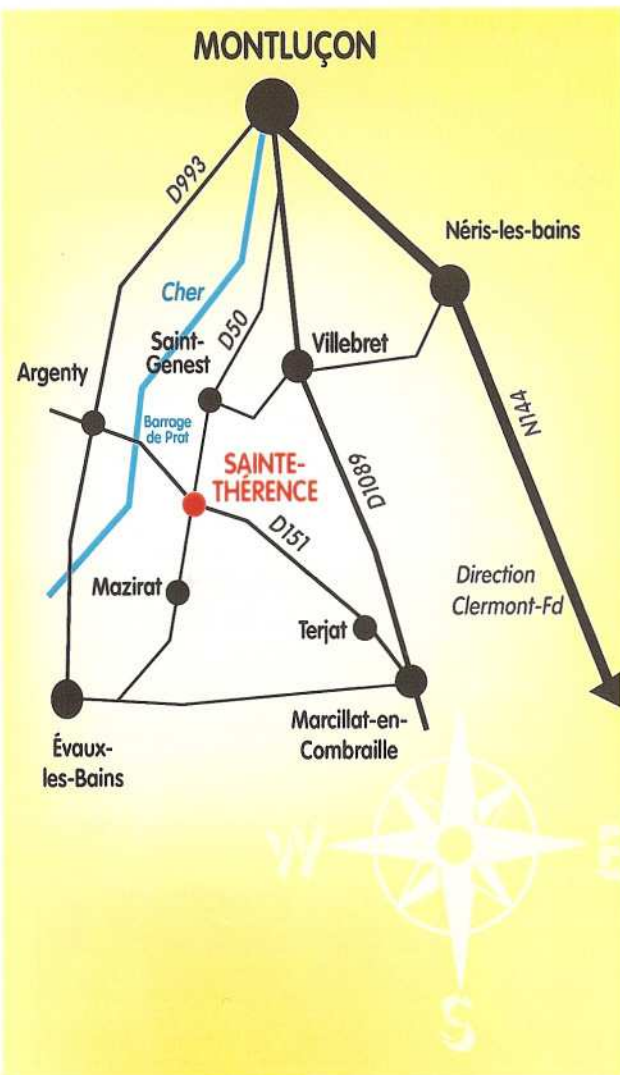



PLAN POUR ACCÉDER AU VILLAGE



Situé à 15 kms de Montluçon,
12 kms de Nérès-les-Bains
15 kms d'Évaux-les-Bains
15 kms de Marcillat-en-Combraille

ARRIVÉE PAR ARGENTY (Rue de la Fontaine)




PUITS DÉCORANT LE BOURG



GRAPHITEC 03 - VILLEBRET - Tél./Fax 04 70 00 02 31

SAINTE THÉRENCE




Légende : Thérèce, une bergère vivait vers l'an 500 à Neuville-Saint-Julien. On dit que lorsqu'elle voulait rendre visite à ses parents qui habitaient de l'autre côté du Cher les eaux s'ouvraient devant elle. Elle avait prédit aux habitants de la commune qu'une malédiction s'abattrait sur eux si ils venaient voir ce phénomène. Cependant, un habitant plus curieux avait surpris Thérèce dans son expédition ; le village où il habitait a été maudit. On dit également qu'elle avait dompté l'ours qui avait tué son âne.

En 1745, en conséquence du culte voué par la population à Thérèce, la paroisse change de nom et, elle est officiellement baptisée sous son vocable, unique en France.

CURIOSITÉS

Église : Monument du XI^e et XII^e siècle. Classée monument historique. Style roman. Elle est dominée par un clocher «donjon» carré. L'intérieur comporte une nef étroite séparée de deux bas-côtés par des piliers massifs.



Tombeau dit de «Sainte-Thérence» :

Situé au pied de l'église. Ce monument comporte des signes d'usure par grattage. Le but était d'obtenir de la poudre pour confectionner des breuvages afin de soigner des maux de gorge et pour guérir les nourrissons des convulsions.



Château de l'Ours : Ruines du XIII^e siècle. Site classé monument historique. Situé au confluent du ruisseau de l'Ours et du Cher. Il a été édifié sur une barre rocheuse pour défendre les terres Montluçonnaise contre les attaques anglaises. Une forêt de buis l'entoure, ce qui est rare sur le sol granitique.



Voie Romaine : Cette voie, d'une largeur de 6 mètres, reliait Limoges (87) à Nevers (58) via Évaux les Bains et Néris les Bains.

Barrage de Prat : Il a été construit au début des années 70, il est géré par EDF et possède une capacité de 1.56 million de mètres cube.



COMMERCE

Café Restaurant :

Au petit Bourbonnais : Serge et Fanny BODIC
Tél. 04 70 51 78 63 - Fermeture le mardi - Repas midi et soir



ACTIVITÉS

Sportives :

- ☛ Football
- ☛ Canoë Kayak au départ du Pont de Prat. La base se situe à Lavault-Sainte-Anne
- ☛ Randonnée CHAMINA

Diverses :

- ☛ Foire à la Brocante

Depuis 1985, elle se déroule le 3^e dimanche de septembre, plus de 100 exposants viennent débiter.

